




# แผนส่งเสริมการท่องเที่ยว องค์การบริหารส่วนตำบลบ้านนา



## คำนำ

นโยบายในการพัฒนาบริการและส่งเสริมการท่องเที่ยวเพื่อให้ประเทศไทยเป็นศูนย์กลางการท่องเที่ยวแห่งเอเชีย โดยกำหนดเป้าหมายหลักในการพัฒนาด้านสาธารณูปโภค ที่พัก สาธารณสุขพื้นฐาน การเข้าถึงแหล่งท่องเที่ยวรูปแบบการท่องเที่ยวที่หลากหลาย และบรรลุเป้าหมายได้ประโยชน์ด้วยกันทุกฝ่าย และมีความยั่งยืน นโยบายดังกล่าวมีความสำคัญต่อการส่งเสริมการท่องเที่ยวทุกระดับ โดยเฉพาะในระดับท้องถิ่น ประกอบกับแผนการกระจายอำนาจให้แก่องค์กรปกครองส่วนท้องถิ่นได้กำหนดให้การท่องเที่ยวแห่งประเทศไทยถ่ายโอนภารกิจด้านการท่องเที่ยวให้แก่ องค์กรปกครองส่วนท้องถิ่นและนอกจากนี้งานด้านการส่งเสริมการท่องเที่ยวยังเป็น ภารกิจตามอำนาจหน้าที่ขององค์กรปกครองส่วนท้องถิ่นตามที่กฎหมายกำหนด องค์กรปกครองส่วนท้องถิ่น ซึ่งมีแหล่งท่องเที่ยวและกิจกรรมด้านการท่องเที่ยวควรมีแนวทางในการดำเนินการ เพื่อให้เกิดประโยชน์สูงสุดต่อชุมชนและการท่องเที่ยวโดยรวมของประเทศ โดยยึดหลักการ ส่งเสริมการท่องเที่ยวตามที่การท่องเที่ยวแห่งประเทศไทยใช้เป็นแนวทางและแนวปฏิบัติการดำเนินงานด้านการท่องเที่ยว

องค์การบริหารส่วนตำบลบ้านนา เห็นว่าการจัดทำแผนส่งเสริมการท่องเที่ยว องค์การบริหารส่วนตำบลบ้านนาเป็นสิ่งสำคัญที่องค์กรปกครองส่วนท้องถิ่นพึงกระทำเพื่อเป็นการพัฒนาและส่งเสริมการท่องเที่ยวเป็นไปในทิศทางที่ถูกต้องและเหมาะสมซึ่งต้องใช้เวลาวางแผนอย่างเป็นระบบจากนั้นก็นำแผนงานและโครงการไปสู่การปฏิบัติ โดยมีการกำกับดูแลติดตามจนบรรลุวัตถุประสงค์ที่กำหนดไว้จึงได้จัดทำแผนส่งเสริมการท่องเที่ยว ประจำปีงบประมาณ พ.ศ.๒๕๖๕ ขึ้น

องค์การบริหารส่วนตำบลบ้านนา

## สารบัญ

	หน้า
<b>บทที่ ๑ สภาพทั่วไปและข้อมูลพื้นฐาน</b>	<b>๑</b>
➤ สภาพทั่วไป	๑
➤ อาณาเขตติดต่อ	๑
➤ สภาพทางเศรษฐกิจ	๑
➤ สภาพทางสังคม	๑-๒
➤ การบริการพื้นฐาน	๓
➤ จำนวนประชากร	๔
<b>บทที่ ๒ ศูนย์ข้อมูลแหล่งท่องเที่ยว</b>	<b>๕</b>
➤ ประวัติความเป็นมา	๕
➤ ภาพการหาหอยปะ	๖
➤ สวนน้ำแห่งแรกและแห่งเดียวในจังหวัดตรัง	๗-๘
➤ ศาลเจ้ากั๋ง ๑๐๘ - ๑๐๙	๙-๑๑
➤ แหล่งท่องเที่ยวประวัติศาสตร์และวัฒนธรรม	๑๒
➤ มัสยิดตำบลบ้านนา	๑๓-๑๔
➤ วัดธรรมนิมิตและวัดหินคอกควาย	๑๕
➤ แหล่งเรียนรู้ระบบนิเวศป่าชายเลน	๑๖-๑๙
➤ ทำเทียบเรือหินคอกควาย	๒๐
<b>บทที่ ๓ ผลการดำเนินงาน การวิเคราะห์ศักยภาพและเป้าหมาย</b>	<b>๒๑</b>
➤ นโยบายการพัฒนาด้านทรัพยากรธรรมชาติ	๒๑
➤ แผนการพัฒนาและส่งเสริมการท่องเที่ยว	๒๑
➤ เป้าหมายการท่องเที่ยวขององค์การบริหารส่วนตำบลบ้านนา	๒๑
➤ มิติด้านสิ่งแวดล้อม	๒๑
➤ มิติด้านเศรษฐกิจ	๒๑
➤ ปัจจัยและสถานการณ์การเปลี่ยนแปลง	๒๒-๒๗
<b>บทที่ ๔ แผนส่งเสริมการท่องเที่ยว</b>	<b>๒๘</b>

# บทที่ ๑

## สภาพทั่วไปและข้อมูลพื้นฐาน

### สภาพทั่วไป ที่ตั้งตำบลบ้านนา

หมู่ที่ ๒ ถนนตรัง-ปะเหลียนอำเภอปะเหลียน จังหวัดตรัง ๙๒๑๔๐ โทร. ๐-๗๕๒๙-๐๒๙๙

### อาณาเขตติดต่อ

**ทิศเหนือ** มีอาณาเขตติดต่อกับตำบลท่าพญา อำเภอปะเหลียน และตำบลทุ่งกระบือ อำเภอย่านตาขาว จังหวัดตรัง

**ทิศใต้** มีอาณาเขตติดต่อกับตำบลสุโสะ อำเภอปะเหลียนจังหวัดตรัง

**ทิศตะวันออก** มีอาณาเขตติดต่อกับตำบลแหลมสอม อำเภอปะเหลียน จังหวัดตรัง

**ทิศตะวันตก** มีอาณาเขตติดต่อกับตำบลบ้าหวี อำเภอหาดสำราญและชายฝั่งทะเลอันดามัน

### เนื้อที่

ตำบลบ้านนามีเนื้อที่ ๑๑๗ ตารางกิโลเมตร

### ภูมิประเทศ

เนื้อที่โดยประมาณ ๘๐ % ของพื้นที่ทั้งหมดในตำบลบ้านนา มีลักษณะเป็นที่ราบเหมาะแก่การประกอบอาชีพทางการเกษตร และอีกประมาณ ๒๐ % เป็นแม่น้ำ ภูเขา และป่าชายเลน ลักษณะที่เป็นสถานที่ท่องเที่ยวบริเวณเขาท่าควน บ้านหินคอกควาย

### สภาพทางเศรษฐกิจ

#### อาชีพ

ตำบลบ้านนารัฐกรส่วนใหญ่ ๘๐ % ประกอบอาชีพทางการเกษตร โดยทำสวนยางพารา และประมาณ ๑๕ % เลี้ยงสัตว์น้ำ (เลี้ยงกุ้งกุลาดำ) และอื่น ๆ มีประมาณ ๕ % เกษตรกรรมเลี้ยงสัตว์ เช่น ไก่ กระบือ โค แพะส่วนการทำนาปลูกผัก มีน้อยมาก

### หน่วยธุรกิจในการจัดการบริหารส่วนตำบล

- ปั้มน้ำมันและก๊าซ ๔ แห่ง
- โรงงานอุตสาหกรรม ๒ แห่ง
- สหกรณ์เพื่อการเกษตร ๑ แห่ง
- กองทุนหมู่บ้าน ๆ ละ หนึ่งล้านบาท ๑๒ แห่ง

### สภาพทางสังคม

#### การศึกษา

โรงเรียนประถมศึกษา ๖ แห่ง

- โรงเรียนบ้านหนองยายแม่มี หมู่ที่ ๑
- โรงเรียนบ้านหินคอกควาย หมู่ที่ ๓
- โรงเรียนบ้านวังศิลา หมู่ที่ ๔

โรงเรียน...

- โรงเรียนบ้านวังศิลา หมู่ที่ ๔
- โรงเรียนบ้านหัวควน หมู่ที่ ๕
- โรงเรียนบ้านแหลมยาง หมู่ที่ ๗
- โรงเรียนบ้านหนองโตะ หมู่ที่ ๘

**ศูนย์พัฒนาเด็กเล็ก ๔ แห่ง**

- ศูนย์พัฒนาเด็กเล็กบ้านนา หมู่ที่ ๑
- ศูนย์พัฒนาเด็กเล็กบ้านแหลมยาง หมู่ที่ ๗
- ศูนย์พัฒนาเด็กเล็กบ้านหินคอกควาย หมู่ที่ ๓
- ศูนย์พัฒนาเด็กเล็กบ้านหัวควน หมู่ที่ ๕

**ศูนย์การศึกษาออกโรงเรียน**

- อำเภอปะเหลียน ๑ แห่ง

**สถาบันและองค์การทางศาสนา**

- วัด / สำนักสงฆ์ ๓ แห่ง
- วัดบ้านหินคอกควาย หมู่ที่ ๓
- วัดบ้านหนองโตะ หมู่ที่ ๘
- สำนักสงฆ์บ้านนาทุ่ง หมู่ที่ ๑๐
- ศาลเจ้า ๒ แห่ง ศาลเจ้า ๑๐๘ - ๑๐๙ และ ศาลเจ้ากังใบเตย บ้านหินคอกควาย

**มัสยิด ๑๔ แห่ง**

- ๑. อุดหนุนบ้านมัสยิดอับดุลยะฮ์ ตั้งอยู่หมู่ที่ ๑
- ๒. มัสยิดหนองกะเส็ม ตั้งอยู่หมู่ที่ ๑
- ๓. มัสยิดสำอืดนอิสลาม ตั้งอยู่หมู่ที่ ๒
- ๔. มัสยิดนุรุลมุตลิน ตั้งอยู่หมู่ที่ ๓
- ๕. มัสยิดอิตดินอิสลาม ตั้งอยู่หมู่ที่ ๔
- ๖. มัสยิดดารุสลาม ตั้งอยู่หมู่ที่ ๔
- ๗. มัสยิดบ้านหัวควน ตั้งอยู่หมู่ที่ ๕
- ๘. มัสยิดนุรุอิหม่าน ตั้งอยู่หมู่ที่ ๖
- ๙. มัสยิดอัดตานาน ตั้งอยู่หมู่ที่ ๗
- ๑๐. มัสยิดมีฟตาฮ์อัลอีมาน ตั้งอยู่หมู่ที่ ๗
- ๑๑. มัสยิดแหลมเคียนดำ ตั้งอยู่หมู่ที่ ๘
- ๑๒. มัสยิดนุรุลมุหมิน ตั้งอยู่หมู่ที่ ๙
- ๑๓. มัสยิดมลิเกะฮ์อัลดูสรีย์ ตั้งอยู่หมู่ที่ ๑๐
- ๑๔. มัสยิดองศอริมุสลิมิน ตั้งอยู่หมู่ที่ ๑๑

**สาธารณสุข**

- สถานอนามัยประจำตำบล/หมู่บ้าน ๓ แห่ง
- อัตราการมีและใช้ส้วมราดน้ำ ๑๐๐ %

/สถานที่...

- สถานที่ขยายแผนปัจจุบันและแผนโบราณ ๖ แห่ง

#### ความปลอดภัยในชีวิตและทรัพย์สิน

- ที่พักสายตรวจ ๑ แห่ง

#### การบริการพื้นฐาน

##### การคมนาคม

มีถนนสำคัญที่พาดผ่านหนึ่งสายคือ ถนนสายเอเชีย ๔๐๔เชื่อมระหว่างอำเภอเมือง จังหวัดตรัง กับจังหวัดสตูลและรองลงมา คือ ถนนบ้านนา - หาดสำราญ หมายเลข ๔๓๒๕ เชื่อมระหว่างถนนสายเอเชีย ๔๐๔ กับกิ่งอำเภอสทิงพระ ระยะทางประมาณ ๒๕ กิโลเมตร และถนนสายบ้านนา - ถนนสายแหลมสอม หมายเลข ๔๐๒๕ ระยะทาง ประมาณ ๑๐ กิโลเมตร

##### การไฟฟ้า

มีไฟฟ้าครบทุกหมู่บ้าน

##### แหล่งน้ำธรรมชาติ

ลำน้ำ , ลำห้วย	๒๖ สาย
บึง , หนองและคลอง	๒๑ แห่ง

##### แหล่งน้ำที่สร้างขึ้น

ฝาย	๑ แห่ง
บ่อน้ำตื้น	๔๓ แห่ง
ทำนบปลา	๑ แห่ง
บ่อน้ำบาดาล	๓๐ แห่ง
สระน้ำ	๑๑ แห่ง

##### แหล่งท่องเที่ยวบ้านนา

หมู่ ๓ หมู่บ้านบ้านหินคอกควาย

##### ข้อมูลอื่นๆ

ทรัพยากรธรรมชาติในพื้นที่มีทรัพยากรสัตว์น้ำ คือ หอยกะปะบริเวณหมู่ที่ ๓ ทรัพยากรป่าไม้ ป่าชายเลน บริเวณหมู่ที่ ๓,๕,๑๐,๑๒

##### มวลชนจัดตั้ง

- ลูกเสือชาวบ้าน ๔ รุ่น ๔๒๕ คน
- หมู่บ้าน อปพร. ๑๒ หมู่บ้าน
- อาสาสมัครโรคพิษสุนัขบ้า ๑๒หมู่บ้าน ๑๒ คน
- ศูนย์กีฬาตำบล ๑ แห่ง
- ไทยอาสาป้องกันชาติ ๑ รุ่น
- ศูนย์ส่งเสริมรักษากรุงประจำหมู่บ้าน ๑๒ แห่ง
- กลุ่มออมทรัพย์ ๑๑ กลุ่ม

จำนวนประชากรตำบลบ้านนา

ตำบล / หมู่บ้าน	บ้านปกติ	บ้านรื้อถอน	รวม
<b>ตำบล บ้านนา</b>	๓,๑๙๐	๔๓	๓,๒๓๓
หมู่ที่ ๑ นนงยายแม่ม	๓๘๖	๔	๓๙๐
หมู่ที่ ๒ บ้านนา	๖๗๗	๓	๖๘๐
หมู่ที่ ๓ หินคอกควาย	๓๕๙	๔	๓๖๓
หมู่ที่ ๔ วังศิลา	๒๖๓	๒	๒๖๕
หมู่ที่ ๕ หัวควน	๑๙๘	๔	๒๐๒
หมู่ที่ ๖ เกาะกลาง	๑๓๗	๖	๑๔๓
หมู่ที่ ๗ แหลมยาง	๓๑๘	๑	๓๑๙
หมู่ที่ ๘ นนงโต๊ะ	๑๘๙	๖	๑๙๕
หมู่ที่ ๙ นนงปรือ	๑๓๔	๑	๑๓๕
หมู่ที่ ๑๐ นาทุ่ง	๒๖๑	๘	๒๖๙
หมู่ที่ ๑๑ ท่านา	๑๒๐	๑	๑๒๑
หมู่ที่ ๑๒ พรุใหญ่	๑๔๘	๓	๑๕๑

ที่มา : รายงานสถิติบ้าน ระดับตำบลบ้านนา ข้อมูลวันที่ ๔ กันยายน ๒๕๖๐

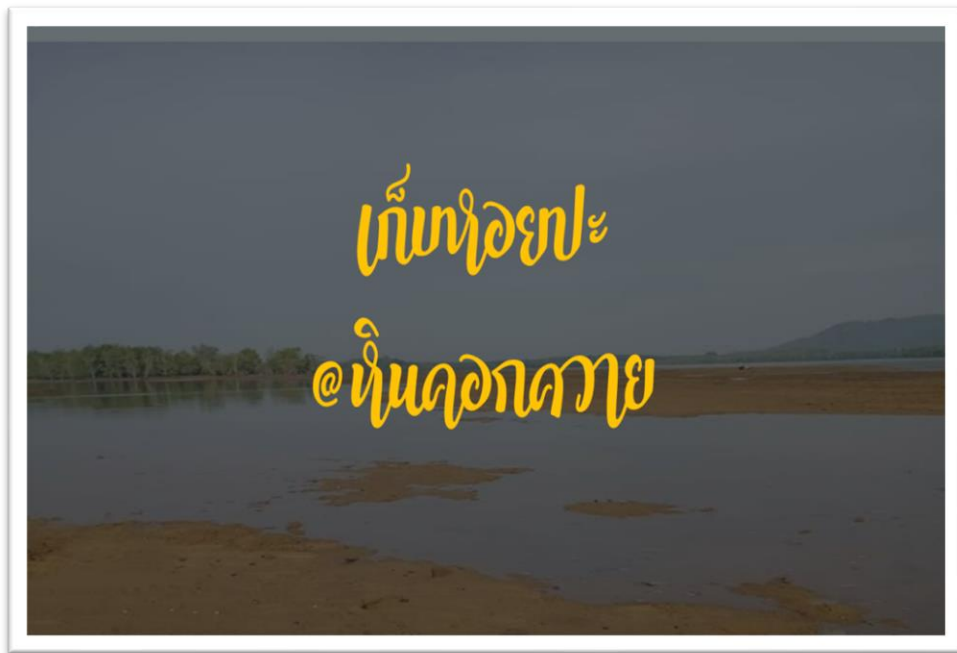
ตำบล / หมู่บ้าน	บ้านปกติ	ชาย	หญิง	รวม
<b>ตำบลบ้านนา</b>	๓,๑๔๕	๔,๘๓๗	๕,๐๐๖	๙,๘๔๓
หมู่ที่ ๑ นนงยายแม่ม	๓๘๓	๖๘๖	๖๘๗	๑,๓๗๓
หมู่ที่ ๒ บ้านนา	๖๖๗	๖๗๐	๗๑๕	๑,๓๘๕
หมู่ที่ ๓ หินคอกควาย	๓๔๗	๕๗๖	๖๐๔	๑,๑๘๐
หมู่ที่ ๔ วังศิลา	๒๖๒	๔๕๓	๔๗๔	๙๒๗
หมู่ที่ ๕ หัวควน	๑๙๕	๓๓๐	๓๔๑	๖๗๑
หมู่ที่ ๖ เกาะกลาง	๑๓๖	๒๔๔	๒๓๕	๔๗๙
หมู่ที่ ๗ แหลมยาง	๓๑๗	๔๓๗	๔๗๗	๙๑๔
หมู่ที่ ๘ นนงโต๊ะ	๑๘๗	๓๒๗	๓๓๗	๖๖๔
หมู่ที่ ๙ นนงปรือ	๑๓๓	๒๔๐	๒๓๓	๔๗๓
หมู่ที่ ๑๐ นาทุ่ง	๒๕๕	๓๙๗	๔๒๖	๘๒๓
หมู่ที่ ๑๑ ท่านา	๑๑๖	๒๓๑	๒๓๓	๔๖๔
หมู่ที่ ๑๒ พรุใหญ่	๑๔๗	๒๔๖	๒๔๔	๔๙๐

ที่มา : รายงานสถิติประชากรและบ้าน ระดับตำบลของตำบลบ้านนา ข้อมูลวันที่ ๑๕ กรกฎาคม ๒๕๕๙

/บทที่๒...

## บทที่ ๒ ศูนย์ข้อมูลแหล่งท่องเที่ยว

ถิ่นกำเนิดหอยปะหรือหอยตลับลาย  
ตั้งอยู่ หมู่บ้านหินคอกควาย หมู่ที่ ๓ ตำบลบ้านนา อำเภอปะเหลียน จังหวัดตรัง



### ประวัติความเป็นมา

หอยปะเป็นหอย ๒ ฝา ที่อื่นอาจเรียกว่า หอยขาว หรือหอยตลับลาย ที่หมู่บ้านปากน้ำปะเหลียน ฝั่งตะวันออกตั้งแต่บ้านหินคอกควาย ฝั่งตะวันตกตั้งแต่บ้านวังวนลงไป บ้านเรือนสองฝั่งมีเปลือกหอยปะทับถมนับล้านๆ ตัว ปังบอกถึงทรัพยากรที่หล่อเลี้ยงผู้คนมายาวนาน เพราะในร่องน้ำระหว่างสองฝั่งมีเกาะเล็กๆ ชื่อเกาะห่อไทร ซึ่งปกคลุมด้วยป่าชายเลน เมื่อน้ำขึ้นจะท่วมไปทั้งเกาะ ครั้นพอน้ำลงจะเห็นแนวทรายเป็นบริเวณกว้าง ที่ตรงนี้คือแหล่งหอยปะขนาดใหญ่ อาจจะเป็นใหญ่ที่สุดในประเทศไทยก็เป็นได้ ส่วนด้านปากน้ำตรังก็มีแหล่งหอยปะตั้งแต่บริเวณสถานีวิจัยนิเวศวิทยาป่าชายเลน หมู่บ้านโต๊ะหรีาไปถึงเกาะเคี่ยม และทะเลด้านนอกจนถึงแหลมจุโหย เกาะลิบง ปริมาณหอยด้านนี้น้อยกว่าด้านแม่น้ำปะเหลียน แต่เดิมการหาหอยนั้นชาวบ้านเรียกว่า คู้หอย โดยใช้เท้าเหยียบและมือเก็บ ถ้าเป็นนักหาหอยชาย วิธีการที่ใช้ คือ ถีบกระดาน ครั้นเมื่ออุตสาหกรรมผลิตอาหารทะเลเริ่มซื้อหอยปะเข้าโรงงาน วิธีดั้งเดิมก็เปลี่ยนไป มีการใช้เรือและเครื่องมือคราดที่เก็บได้จำนวนมาก เดิมเคยเลือกเฉพาะหอยตัวใหญ่มากินมาขาย ก็กลายเป็นเก็บกวาดขึ้นมาหมดทั้งตัวเล็กตัวน้อย เพื่อลงกะทะต้มและส่งขายเป็นกิโล เปลือกหอยที่ซ้อนทับกันมานานปีจึงเริ่มเล็กลง ตามจำนวนชั้นที่เพิ่มขึ้นเป็นที่น่าดีใจว่า ชาวบ้านตามหมู่บ้านชายฝั่ง ได้แก่ บ้านแหลม วังวน อำเภอกันตัง บ้านหินคอกควาย อำเภอปะเหลียน หุ่นตะเซะ ทำบันได อำเภอย่านตาขาว ได้รวมตัวกันจัดกิจกรรมฟื้นฟูป่าชายเลนบนเกาะห่อไทร ตั้งแต่พ.ศ. ๒๕๔๑ โดยมีสมาคมหยาดฝน องค์กรพัฒนาเอกชนเป็นผู้ประสานความร่วมมือ กิจกรรมนี้ถือเป็นกรณีตัวอย่างของการใช้สิทธิชุมชนในการจัดการทรัพยากรท้องถิ่น การรักษาป่าชายเลนบริเวณนี้ไว้ นับเป็นการฟื้นฟูธรรมชาติ สร้างความอุดม

/สมบูรณ์...



สมบูรณ์ของสัตว์น้ำรวมทั้งหอยปะรอบๆ เกาะ และยังเชื่อมโยงไปถึงการสร้างความสัมพันธ์ระหว่างผู้คนที่  
เป็นเจ้าของทรัพยากรร่วมกัน แบ่งสรรปันใช้ให้เกิดประโยชน์ยั่งยืนต่อไปเปลือกหอยปะชั้นบนสุดตามริมฝั่ง  
และลานบ้านของชุมชนเหล่านี้คงจะโตขึ้นเท่าที่เคยเป็นในชั้นล่างสุด

ภาพการหาหอยปะ หรือหอยตลับ



## สวนน้ำแห่งแรกและแห่งเดียวในจังหวัดตรัง

### Trang villa Resort & water park


สวนน้ำแห่งแรกและแห่งเดียวในจังหวัดตรัง โอเอซิสแห่งอียิปต์ที่มีความสนุกสนานตื่นเต้นเร้าใจท่ามกลางธรรมชาติของป่าเมืองร้อนสถานที่แห่งความโดดเด่นและแตกต่างพร้อมกับความสนุกสนานแบบไร้ขีดจำกัด ที่สุดของความหวาดเสียวกับเครื่องเล่นสไลเดอร์สูงถึง ๙ เมตร และกิจกรรมป็นพายทางน้ำมากมาย ความปลอดภัยระดับสากล หรือใครอยากเล่นเบาๆ ก็ต้องล่องลอยไปตามกระแสน้ำแบบชิลๆ ใน Lazy River ที่ยาวกว่า ๑๐๘ เมตร ยังมีสถานที่จัดเลี้ยงงานแต่งงานรองรับแขกที่มามากกว่า ๑๐๐๐ คน (ได้มากกว่า ๑๐๐ โต๊ะ) ร้านอาหาร ร้านกาแฟ ห้องประชุมสัมมนา และห้องพักรองรับมากกว่า ๓๐ ห้อง ทั้งห้องสำหรับครอบครัว ห้องดีลักซ์ หรือจะเป็นรีสอร์ทบ้านเดี่ยว

พิกัด ตำบลบ้านนา อำเภอปะเหลียน (พื้นร้านอาหารฮานีส ๒๐๐ ม. ) เปิด-ปิด ๑๐.๐๐น. - ๑ ทุ่ม (สระน้ำจังกุดซีปิด ๒๑.๓๐) โซนร้านอาหารเปิดถึง ๒ ทุ่ม



/ภาพสวน...

ภาพสวนน้ำ water park



ศาลเจ้ากั้ง ๑๐๘ - ๑๐๙  
หมู่ที่ ๓ ตำบลบ้านนา อำเภอปะเหลียน จังหวัดตรัง



ศาลเจ้าพระ ๑๐๘-๑๐๙ บ้านหินคอกควาย ก่อสร้างเมื่อวันที่ ๒๑ เมษายน ๒๕๖๐ ใช้เวลา  
ก่อสร้าง ๔๐๐ วัน แล้วเสร็จ เมื่อวันที่ ๒๖ พฤษภาคม ๒๕๖๑ โดยศาลเจ้าพระ ๑๐๘-๑๐๙ ฯ มีขนาด  
กว้าง ๙.๕ เมตร ยาว ๑๕.๕ เมตร มีการประดับตกแต่งภายนอกและภายในตามแบบศาลเจ้าจีนอย่างวิจิตร  
สวยงาม ประวัติศาลเจ้าพระ๑๐๘-๑๐๙ และประวัติความเป็นมา พระ๑๐๘ บ้านหินคอกควาย ตรัง : ชาว  
จีนไหหลำ ชื่อ นายกิม แซ่เอียบ ได้อพยพมาตั้งถิ่นฐานที่บ้านหินคอกควาย มีอาชีพทำเีาะดักปลาในแม่น้ำ  
ปะเหลียนก่อนปี พ.ศ. ๒๓๔๘ ได้สมรสกับ นางหลิน ณ พัทลุง มีบุตรธิดา ๙ คนคือ ๑.นายกิม แซ่เอียบ ๒.  
นางย้วน แซ่เอียบ ๓.นายเหมา แซ่เอียบ ๔.นายผัด แซ่เอียบ ๕.นายซ่าย แซ่เอียบ ๖.นายหยน แซ่เอียบ ๗.นาง  
ดี แซ่เอียบ ๘.นางด้าย แซ่เอียบ ๙.นายเหว แซ่เอียบ อยู่มาวันหนึ่ง นายกิม แซ่เอียบ ได้ไปจับปลาที่เีาะที่ทำ  
มาจากไม้ไผ่ ได้มีไม้ท่อนๆหนึ่ง มาติดในเีาะ นายกิมได้พยายามเอาไปทิ้งถึง ๓ ครั้ง ในเวลาไปจับปลาที่เีาะ  
แต่ในขณะที่กรรเชียงเรือกลับบ้านไม้ท่อนดังกล่าวได้วิ่งเคียงกับเรือ นายกิม ได้เห็นผิวดังเกตุ จึงตัดสินใจยก  
ไม้ท่อนดังกล่าวใส่เรือพากลับมาตั้งไว้ที่ต้นประตูที่ทำเรือขึ้นบ้าน หลังจากนั้นไม่นานลูกๆ ของนายกิมได้  
เจ็บป่วยโดยไม่ทราบสาเหตุ และก่งได้เข้าประทับทรงที่นายกิม แล้วบอกว่าให้ไปเอาไม้ท่อนดังกล่าวที่วาง  
อยู่ใต้ต้นประตู มาแกะสลักลายหนังสือจีนภาษาไหหลำเป็นป้ายวิญญาณแล้วบอกประวัติความเป็นมาแก่  
ภรรยา และลูกๆว่า องค์ที่ประทับทรงนี้นามว่า ยี่ก่งด้ว ให้สร้างที่พักเล็กๆ เพื่อตั้งป้ายวิญญาณให้ชื่อที่ตั้ง  
ป้ายวิญญาณว่า ศาลเจ้าพระ ๑๐๘ บ้านหินคอกควาย ต.บ้านนา อ.ปะเหลียน จ.ตรัง สร้างที่พักเสร็จแล้ว  
ลูกๆ ก็หายป่วยโดยการรักษาของ องค์ยี่ก่งด้ว อยู่มาไม่นานเกิดไข้ฮีสกฮีสระบาดในหมู่บ้านหินคอกควาย  
ชาวบ้านต่างพากันมารักษาที่ศาลเจ้าพระ ๑๐๘ นายกิมได้ประทับร่างทรงเก็บยาสมุนไพรรักษาลูกหลานที่  
เจ็บป่วยได้กินจนหายจากไข้ฮีสกฮีสกกันทุกคน ลูกหลานและชาวบ้านจึงเกิดเสื่อมใสศรัทธาในองค์ยี่ก่งด้ว ที่  
ประทับทรงที่นายกิมในเวลาต่อมา นายผัด แซ่เอียบ ซึ่งเป็นลูกของนายกิมได้ประทับทรงองค์ที่ ๑ นามว่า  
ด้วกั๊ง และนายซ่าย แซ่เอียบ ซึ่งเป็นน้อง ของนายผัด องค์ประทับทรงนามว่า ต้ากั๊ง หรือว่ากั๊งองค์ที่ ๓  
นายกิมเห็นว่าสถานที่ เดิมคับแคบ จึงได้ไปขอที่ดินของนายขุนพล พลหลา ซึ่งกว้างขวางกว่าเดิมได้สร้าง

/ศาล...

ศาลหลังใหม่มาจนถึงปัจจุบันประวัติความเป็นมาพระ๑๐๘ เป็นคนจีนพ่อค้าสามัญธรรมดาเดินทางมาจาก เกาะไหหลำโดยเรือใบสามหลัก มีลูกเรือทั้งหมด ๑๐๙ คน ถูกโจรสลัดดักปล้นที่ แหลมญวน ประเทศเวียดนามได้จับมัดตัดหัว ๑๐๘ คน เหลือชีวิตคนเดียวคือไต๋ก่งเรือ เพราะได้กระโดดน้ำซ่อนอยู่ที่ท้ายเรือและว่ายน้ำไปขึ้นที่แหลมญวน ได้เสียชีวิตด้วยความซราหลังจาก ๑๐๘ คน เสียชีวิตลงแล้ว เป็นวิญญาณเร่ร่อน วิญญาณทั้ง ๑๐๘ ได้ไปขอต่อองค์เทวดาหรือองค์หยี่หวังให้วิญญาณทั้ง ๑๐๘ มาเป็นสิ่งศักดิ์สิทธิ์ โดยมีโกเมนก่งดูแลวิญญาณทั้งหมดแล้ว มาภูเทาะเป็นที่สาวบุญธรรมของวิญญาณญาณ ทั้ง ๑๐๘ องค์ ต่อมาไต๋ก่งเรือที่เสียชีวิตที่ เวียดนาม ได้มาประทับทรงที่ศาลเจ้า บ้านหินคอกควาย ได้เป็น ๑๐๙ องค์ จึงได้ชื่อว่า ศาลเจ้าพระ ๑๐๘-๑๐๙ บ้านหินคอกควาย ต่อมาในปี พ.ศ. ๒๕๖๐ ศาลเจ้าหลังเก่าได้ชำรุดทรุดโทรม จึงได้จัดสร้างถวายให้ก่งใหม่ โดยศาลเจ้าพ่อเสื่อวิหารเทวาพิทักษ์ราชภรณ์และศิษยานุศิษย์ จาก ต.หนองปากโลง อ.เมือง จ.นครปฐม รวมทั้งลูกหลานผู้มีจิตศรัทธาในจังหวัดตรังและประเทศมาเลเซีย

ภาพศาลเจ้าก่ง ๑๐๘- ๑๐๙ หินคอกควาย



ภาพศาลเจ้ากั๊ง ๑๐๘- ๑๐๙



แหล่งท่องเที่ยวประวัติศาสตร์และวัฒนธรรม

จุดพบปืนใหญ่

หมู่ที่ ๒ ต.บ้านนา อ.ปะเหลียน จ.ตรัง

แต่ตอนนี้ ณ ปัจจุบัน ตั้งไว้ที่องค์การบริหารส่วนตำบลบ้านนา



มัสยิดเส้าอีตันอิสลาม  
ที่ตั้งเลขที่ หมู่ที่ ๒ ตำบลบ้านนา อำเภอปะเหลียน จังหวัดตรัง



มัสยิดอัดตานาน

เดิมมีจำนวนสัปบุรุษ ๖๐ คน ๑๕ ครั้วเรือ่นการประกอบพิธีกรรมทางศาสนาต้องเดินทางไปร่วมที่  
มัสยิดบ้านนา ต่อมาประมาณ ปีพ.ศ.๒๕๙๓ มีจำนวนสัปบุรุษเพิ่มขึ้นเป็นจำนวน ๑๒๐ คน



/มัสยิด...



### มัสยิดอ็อบาดียะฮ์


ตั้งที่ หมู่ที่ ๑ ตำบลบ้านนา -แหลมสอม อำเภอบะเหลียน จังหวัดตรัง



มัสยิดบ้านหนองยายแม่ได้รับบริจาคที่ดินจาก นายเช่อม ชำนาญเนาะ เป็นเนื้อที่ประมาณ ๒ ไร่ วากัฟเพื่อสร้างบalaย ก็ได้เริ่มก่อสร้างในปี พ.ศ.๒๕๙๕ โดยมี นายหมั่น ปริงเง๊ะ ได้เป็นคณริเริ่มในการก่อสร้าง และได้รับหน้าที่ให้เป็นอิหม่ามในขณะนั้นและหลังจากนั้นในปี พ.ศ.๒๕๑๑ ทางคณะกรรมการมัสยิดชุดใหม่ก็ได้จัดทะเบียนเป็นมัสยิด อ็อบาดียะฮ์ ในวันที่ ๓ ธันวาคม พ.ศ.๒๕๑๑

### มัสยิดนูรูลมุดตะกิน

ตั้งอยู่ที่ หมู่ ๓ บ้านหินคอกควาย ตำบลบ้านนา อำเภอบะเหลียน จังหวัดตรัง



วัดธรรมนิมิต

ตั้งที่ หมู่ที่ ๘ ตำบลบ้านนา อำเภอปะเหลียน จังหวัดตรัง



วัดหินคอกควาย

หมู่บ้านหินคอกควาย หมู่ ๓ ตำบลบ้านนา อำเภอปะเหลียน จังหวัดตรัง



## แหล่งเรียนรู้ระบบนิเวศป่าชายเลน หมู่ที่ ๓ ตำบลบ้านนา อำเภอปะเหลียน จังหวัดตรัง

“ระบบนิเวศป่าชายเลน เป็นระบบนิเวศที่อยู่ในแนวเชื่อมต่อ (acetone) ระหว่างผืนแผ่นดินกับพื้นน้ำทะเลในเขตร้อน (tropical region) และกึ่งร้อน (subtropical region) เป็นระบบที่นำเอาทรัพยากรน้ำ ดิน และแร่ธาตุต่างๆ จากบกและทะเลมาปรุงแต่งให้เป็นแหล่งทรัพยากรที่มีความหลากหลายทางชีวภาพและคุณค่าสูง ขณะเดียวกันตัวเองจะทำหน้าที่เป็นป้อมปราการที่คอยปกป้องและรักษาไว้ซึ่ง ความสมดุลของสิ่งแวดล้อมให้อื้ออำนวยต่อการเป็นแหล่งกำเนิดห่วงโซ่อาหาร (food chain) ของมวลมนุษยชาติอย่างยั่งยืน”

ป่าชายเลน (mangrove forest หรือ intertidal forest) หมายถึง กลุ่มสังคมพืชที่ประกอบด้วยพันธุ์ไม้หลายชนิดที่ไม่ผลัดใบหรือมีใบเขียวชอุ่มตลอดปี (evergreen species) มีลักษณะทางสรีระและความต้องการสิ่งแวดล้อมที่คล้ายกัน พันธุ์ไม้ที่สำคัญ ได้แก่ ไม้สกุลโกงกาง (Rhizophora) เป็นระบบนิเวศที่อยู่ในแนวเชื่อมต่อระหว่างผืนแผ่นดินกับพื้นน้ำทะเลในเขตร้อน (Tropical) และกึ่งร้อน (Subtropical) ของโลกประกอบด้วยสังคมพืชและสัตว์หลากหลายชนิด ซึ่งดำรงชีวิตร่วมกันภายใต้สภาพแวดล้อมที่เป็นดินเลน น้ำกร่อย และมีน้ำทะเลท่วมถึงอย่างสม่ำเสมอ ดังนั้น ป่าชายเลนจะพบได้ในบริเวณที่เป็นชายฝั่งทะเล ปากแม่น้ำ อ่าว ทะเลสาบ และรอบเกาะแก่งต่างๆ ในพื้นที่ชายฝั่งทะเล เราสามารถเรียก ป่าชายเลนว่า “ป่าโกงกาง” ได้อีกชื่อหนึ่งตามพันธุ์ไม้สำคัญและพบเป็นจำนวนมาก นั่นคือ ไม้โกงกาง



สิ่งไม่มีชีวิต ประกอบไปด้วย พืชธาตุอาหาร เกลือแร่ น้ำ พืชซากพืช ซากสัตว์ และยังรวมไปถึงสภาพภูมิอากาศ เช่น อุณหภูมิ แสง ฝน ความชื้น เป็นต้น

/สิ่งมีชีวิต...

สิ่งมีชีวิต ประกอบด้วย ผู้ผลิต ผู้บริโภค และผู้ย่อยสลาย ผู้ผลิต ในที่นี้หมายถึงสิ่งมีชีวิตที่สามารถสังเคราะห์แสงเองได้ ได้แก่ พืชพันธุ์ไม้ต่างๆ ในป่าชายเลน รวมไปถึงโคะตอมแพลงตอนพืชและสาหร่าย ผู้บริโภค คือ สิ่งมีชีวิตที่ไม่สามารถสร้างอาหารเองได้ต้องพึ่งพาอาศัยพวกอื่น ได้แก่ พวกสัตว์หน้าดินขนาดเล็ก เช่น แพลงตอนสัตว์ ปู ไส้เดือนทะเล และสัตว์ชนิดอื่นๆ เช่น ปลา กุ้ง ปู รวมไปถึง นกสัตว์เลื้อยคลาน และสัตว์เลื้อยลูกด้วยนม ซึ่งบางชนิดเป็นพวกกินอินทรีย์สาร บางชนิดเป็นพวกกินพืช บางชนิดเป็นพวกกินสัตว์ และบางชนิดเป็นพวกกินทั้งพืชและสัตว์ ส่วนผู้ย่อยสลาย ซึ่งหมายถึง พวกจุลินทรีย์ทั้งหลายที่ช่วยในการทำลายหรือย่อยสลายซากพืชและซากสัตว์ให้เน่าเปื่อยผุพัง จนในที่สุดสลายตัวเป็นธาตุอาหารและปุ๋ย ซึ่งสะสมเป็นแหล่งอาหารในดินเพื่อประโยชน์ต่อผู้ผลิตต่อไป ซึ่งได้แก่ รา แบคทีเรีย ในป่าชายเลนผู้ย่อยสลายยังรวมถึงปูและหอยบางชนิดด้วย



การปรับตัวของสิ่งมีชีวิตในป่าชายเลนป่าชายเลนประกอบด้วยพืชทั้งที่เป็นไม้ยืนต้น เอปิไฟท์ เถาวัลย์ และสาหร่าย ไม้ยืนต้นขึ้นอยู่ป่านี้จะมีลักษณะแตกต่างกับไม้ในป่าชนิดอื่น ๆ คือ สามารถขึ้นอยู่ได้ในดินเลนและที่มีน้ำทะเลท่วมถึงเป็นประจำหรือเป็นครั้งคราวได้ ดังนั้นเพื่อการเติบโต ความอยู่รอด และแพร่กระจายพันธุ์ต่อไปอย่างต่อเนื่อง พันธุ์ไม้จำเป็นต้องมีการปรับตัว (adaptation) และเปลี่ยนแปลงลักษณะทั้งภายนอกและภายในบางประการของระบบราก ลำต้น ใบ ดอก และผล ให้เหมาะสมกับสภาพพื้นที่ที่พันธุ์ไม้แต่ละชนิดขึ้นอยู่ ซึ่งตัวอย่างของการปรับตัวของพืช ได้แก่

(๑) มีต่อมขับเกลือ (salt glands) ซึ่งทำหน้าที่ควบคุมระดับความเข้มข้นของเกลือในพืช พบอยู่ทั่วไปในส่วนของใบ เช่น ใบเล็บมือนาง แสม ลำพู ลำแพน และเหงือกปลาหมอ

(๒) เซลล์ผิวใบ มีผนังหนาเป็นแผ่นมันและมีปากใบ (stomate) ที่ผิวใบด้านล่าง มีหน้าที่สำคัญสำหรับป้องกันการระเหยของน้ำจากส่วนของใบ

(๓) ใบมีลักษณะอวบน้ำ (succulent leaves) โดยเฉพาะพวกไม้โกงกาง ลำพู ลำแพน จะเห็นได้ชัดกว่าไม้อื่น ใบอวบน้ำเหล่านี้มีหน้าที่ช่วยเก็บรักษาปริมาณน้ำ


(๔) ระบบรากที่แผ่กว้างและโผล่พ้นระดับผิวดิน มีหน้าที่ช่วยยึดและค้ำจุนลำต้นให้ตั้งอยู่ในบริเวณดินเลนได้ เรียกว่า รากค้ำจุน เช่น รากของไม้โกงกาง เหงือกปลาหมอหรือรากค้ำจุนที่เป็นพูกอนของไม้โปรงและไม้ตะบูน และช่วยรับก๊าซออกซิเจนจากบรรยากาศโดยตรงเพื่อใช้ในขบวนการเผาผลาญอาหารของพืช เรียกว่า รากหายใจ เช่น รากของไม้แสม ลำพู ลำแพน หรือรากที่มีลักษณะคล้ายเข่าของต้นพังก้า หัวสุม โปรง และฟาด นอกจากนี้ รากของไม้โกงกางและแสมที่เติบโตไม่ถึงพื้นดินที่ เรียกว่า รากอากาศ ก็ช่วยในการหายใจของพืชด้วย

(๕) ผลที่งอกขณะที่ยังอยู่บนต้น เรียกว่า ฝัก ผลเหล่านี้หลังจากที่หลุดจากต้นแม่น้ำลงสู่พื้นดินแล้วจะสามารถเติบโตทางด้านความสูงอย่างรวดเร็ว

(๖) ต้นอ่อนหรือผลแก่สามารถลอยตัวในน้ำ ทำให้มีการแพร่กระจายพันธุ์โดยทางน้ำได้

(๗) ระดับแทนนิน ในเนื้อเยื่อมีปริมาณค่อนข้างสูง แต่จะแตกต่างกันออกไปในแต่ละชนิด การปรับตัวลักษณะนี้จะเกิดขึ้นเพื่อป้องกันอันตรายจากพวกเชื้อราต่าง ๆ

(๘) สามารถทนทานอยู่ได้ในสภาวะที่มีระดับความเข้มข้นของเกลือโซเดียมคลอไรด์ในใบสูง ทั้งนี้เพื่อความอยู่รอดภายใต้สภาพความเค็มของน้ำทะเลได้



ภาพแหล่งเรียนรู้ระบบนิเวศป่าชายเลน  
(Mangrove Ecosystem)






ภาพแหล่งเรียนรู้ระบบนิเวศป่าชายเลน  
(Mangrove Ecosystem)



### ท่าเทียบเรือหินคอกควาย

ที่ตั้งท่าเทียบเรือหินคอกควาย อยู่หมู่ที่ ๓ ตำบลบ้านนา อำเภอปะเหลียน จังหวัดตรัง เป็นสถานที่ท่องเที่ยว ใ้ใช้ในการพักผ่อน นักเที่ยวจะมาพักผ่อนที่ท่าเทียบเรือหินคอกควาย บรรยากาศสดชื่น เย็นสบาย อากาศถ่ายเทสะดวก และมีเรือรับส่งตลอด





## บทที่ ๓

### รายงานผลการดำเนินงานการวิเคราะห์ศักยภาพ และเป้าหมายการท่องเที่ยว

#### ๑. นโยบายการพัฒนาด้านทรัพยากรธรรมชาติและสิ่งแวดล้อม

- พัฒนาแหล่งทรัพยากรธรรมชาติที่มีอยู่ให้เป็นแหล่งท่องเที่ยว เช่น ปรับปรุงภูมิทัศน์ป่าชายเลน และเส้นทางท่องเที่ยวให้พร้อมตลอดถึงส่งเสริมการจัดการท่องเที่ยวเชื่อมโยงกับอาชีพการเกษตรในพื้นที่ที่มีศักยภาพตามวิถีชีวิตชุมชน
- สร้างจิตสำนึกของประชาชนให้ช่วยกันรักษาทรัพยากรธรรมชาติและสิ่งแวดล้อมโดยการให้เข้ามามีส่วนร่วมในการรับผิดชอบ

#### ๒. แผนการพัฒนาและส่งเสริมการท่องเที่ยว

- ส่งเสริมการพัฒนาโครงสร้างพื้นฐานที่สนับสนุนการท่องเที่ยว และเร่งรัดการปรับปรุงมาตรฐานในเรื่องสิ่งอำนวยความสะดวกความปลอดภัยและสุขอนามัย
- พัฒนาบูรณะและฟื้นฟูแหล่งท่องเที่ยวทางธรรมชาติและวัฒนธรรมเดิมที่มีอยู่แล้วส่งเสริมการพัฒนาแหล่งท่องเที่ยวใหม่ที่มีศักยภาพสามารถเชื่อมโยงธรรมชาติศิลปวัฒนธรรมและวิถีชีวิตของชุมชน
- ส่งเสริมสนับสนุนนักท่องเที่ยวภายในพื้นที่และภายในจังหวัด
- ส่งเสริมกิจกรรมและรูปแบบการท่องเที่ยวเพื่อสร้างคุณค่าและมูลค่าเพิ่มทางการท่องเที่ยว
- ผลักดันความร่วมมือของหน่วยงานต่างๆ เพื่อให้บริการนักท่องเที่ยวอย่างมีคุณภาพ
- พัฒนาด้านการตลาดและประชาสัมพันธ์เพื่อยกระดับแหล่งท่องเที่ยวให้เป็นที่รู้จัก

#### ๓. เป้าหมายการท่องเที่ยวขององค์การบริหารส่วนตำบลบ้านนา

๓.๑ ร่วมกันสร้างเป้าหมายที่ต้องการเห็นการท่องเที่ยวของตำบลเป็นเช่นไร?

- มีนักท่องเที่ยวเข้ามาเยี่ยมชมแหล่งท่องเที่ยวตามธรรมชาติ
- ต้องการให้ตำบลบ้านนาเป็นแหล่งท่องเที่ยวทางธรรมชาติและแหล่งท่องเที่ยวทางการเกษตรอย่างเต็มรูปแบบ
- ประชาชนในชุมชนมีแหล่งรายได้ทางการท่องเที่ยวเสริม
- ต้องการให้นักท่องเที่ยวประทับใจการบริการของคนในชุมชน
- ต้องการให้ประชาชนในชุมชนมีจิตสำนึกในการอนุรักษ์แหล่งท่องเที่ยว
- ช่วยกันดูแลรักษาทรัพยากรธรรมชาติ
- ต้องการให้แหล่งท่องเที่ยวในพื้นที่ตำบลบ้านนาเป็นที่รู้จัก

#### ๔. มิติด้านสิ่งแวดล้อม

- ต้องการให้ประชาชนในชุมชนเอื้อเฟื้อเผื่อแผ่ซึ่งกันและกัน
- ต้องการให้แหล่งทรัพยากรธรรมชาติอุดมสมบูรณ์
- มีโครงการขยะแลกต้นไม้เพิ่มพื้นที่สีเขียว

#### ๕. มิติด้านเศรษฐกิจ

- ประชาชนในท้องถิ่นมีงานทำเศรษฐกิจในชุมชนดี
- ไม่มีปัญหาทางสังคมประชาชนในชุมชนมีความสุข

/ชุมชน...

- โครงการส่งเสริมเศรษฐกิจพอเพียง
- ชุมชนมีชื่อเสียงเป็นที่รู้จักกันทั่วไป

ปัจจัยและสถานการณ์การเปลี่ยนแปลงที่มีผลต่อการพัฒนา  
ผลการวิเคราะห์ปัญหาและความต้องการของประชาชน

ชื่อปัญหา	สภาพปัญหา
<b>๑. ปัญหาโครงสร้างพื้นฐาน</b> ๑.๑ บางพื้นที่ไม่สะดวกต่อการคมนาคม ๑.๒ การระบายน้ำบางพื้นที่ไม่สะดวกส่งผลให้น้ำท่วมขัง	- สภาพถนนทรุดโทรม - เมื่อเกิดฝนตกหนัก หรือน้ำท่วมช่องทางระบายน้ำระบายไม่ทัน
<b>๒. ปัญหาด้านเศรษฐกิจ</b> ๒.๑ ราคาพืชผลทางการเกษตรตกต่ำเมื่อเทียบกับต้นทุน ๒.๒ ปัญหาด้านรายได้ไม่เพียงพอต่อการประกอบอาชีพ ๒.๓ งบประมาณ บุคลากรเพื่อส่งเสริมการท่องเที่ยวมีน้อย	- ประชาชนส่วนใหญ่ประสบปัญหาเกือบทุกปี โดยเฉพาะยางพาราปาล์มน้ำมัน ฯลฯ - ประชาชนส่วนใหญ่มีอาชีพด้านเกษตรกรรมซึ่งมีผลต่อรายได้หากราคาตกต่ำ ส่งผลให้เกิดปัญหา - มีแหล่งท่องเที่ยวหลายแห่งแต่ไม่มีงบประมาณบางสถานที่ที่มีเอกชนครอบครอง และยังขาดการประชาสัมพันธ์
<b>๓.ปัญหาด้านสังคม</b> ๓.๑ การบริการด้านสาธารณสุข ๓.๒ การเข้าถึงข้อมูลข่าวสารของประชาชน ๓.๓ การส่งเสริมด้านศาสนา วัฒนธรรม	- สิ่งสาธารณสุขการด้านโครงสร้างพื้นฐานมีการพัฒนาอย่างต่อเนื่อง - องค์การบริหารส่วนตำบลบ้านนา ได้พัฒนาด้านข้อมูลข่าวสารทางช่องทางต่างๆ เช่นทางเว็บไซต์ facebook สอบถามข้อมูลทางหมายเลขโทรศัพท์ ๐๓๕-๒๙๐๒๙๙๙ และทางเพจ อบต.บ้านนา - เยาวชน และประชาชนทั่วไป ส่วนใหญ่มีการเข้าร่วมกิจกรรมด้านศาสนาและวัฒนธรรม รวมถึงภูมิปัญญาท้องถิ่นอย่างต่อเนื่อง
<b>๔. ปัญหาด้านสาธารณสุข และอนามัย</b> ๔.๑ ปัญหาโรคระบาด และโรคติดต่อ	- บางพื้นที่ความเสี่ยงที่จะได้รับเชื้อหรือป่วยเป็นโรคมาเลเรีย ไข้เลือดออก - อุปกรณ์การป้องกันมีน้อยไม่เพียงพอต่อประชาชนทั้งตำบล

/๕.ปัญหา...

<p><b>๕. ปัญหาด้านทรัพยากรธรรมชาติและสิ่งแวดล้อม</b> ๕.๑ จิตสำนึก และการให้ความสำคัญต่อทรัพยากรธรรมชาติ</p>	<p>- ประชาชนในท้องถิ่นยังขาดจิตสำนึกในการดูแลรักษาทรัพยากรธรรมชาติ</p>
<p><b>๖. ปัญหาด้านการบริหาร</b> ๖.๑ การพัฒนาด้านรายได้ไม่ดีเท่าที่ควร</p>	<p>- สภาพปัญหาเกี่ยวกับการจัดเก็บประชาชนไม่ค่อยให้ความร่วมมือในการยื่นรายการเสียภาษี เป็นเหตุให้การจัดเก็บ และการพัฒนารายได้ไม่มีประสิทธิภาพเท่าที่ควร</p>

**ผลการวิเคราะห์ศักยภาพเพื่อประเมินสถานภาพการ  
การพัฒนาในปัจจุบันและโอกาสการพัฒนาในอนาคตของ  
องค์การบริหารส่วนตำบลบ้านนา (SWOT)**

จุดแข็งStrength	จุดอ่อนWeakness
<ul style="list-style-type: none"><li>- มีการแบ่งส่วนราชการและมอบหมายหน้าที่อย่างชัดเจน แบ่งส่วนเป็นข้าราชการประจำ ลูกจ้างประจำ ลูกจ้างเหมาบริการ</li><li>- กิจกรรมแต่ละอย่างมีการวางแผนการดำเนินการไว้เป็นอย่างดี ทั้งแผนระยะสั้นระยะยาว แผนดำเนินงาน รวมทั้งแผนปฏิบัติงานแต่ละเรื่อง มีการกำหนดระยะเวลาดำเนินงานสำหรับแต่ละโครงการไว้อย่างชัดเจนและสามารถปฏิบัติ ได้ตามแผนที่วางไว้</li><li>- ระบบการติดต่อสื่อสารที่ทันสมัย มีระบบอินเทอร์เน็ต ความเร็วสูง</li><li>- นำหลักเกณฑ์การบริหารกิจการบ้านเมืองที่ดีมา เป็นหลักในการบริหาร</li></ul>	<ul style="list-style-type: none"><li>- การแบ่งงานในหน้าที่ยังไม่เป็นเอกภาพ</li><li>- โครงการใหญ่ๆไม่สามารถดำเนินการได้ตามแผน เนื่องจากได้รับการจัดสรรงบประมาณน้อยกว่าที่กำหนด</li><li>- บุคลากรบางส่วนยังขาดความคิดริเริ่มในการปฏิบัติงาน</li></ul>

/ผู้บริหาร...

<ul style="list-style-type: none"> <li>- ผู้บริหารมีความมุ่งมั่นตั้งใจทำงานเพื่อพัฒนาองค์กรและประชาชน</li> <li>- มีบุคลากรที่เพียงพอในการปฏิบัติงานตามอำนาจหน้าที่</li> <li>- มีการทำงานเป็นทีมและความสามัคคี</li> <li>- บุคลากรเข้มแข็งมีความรู้ที่สามารถถ่ายทอดความรู้ด้านต่างๆภายในองค์กรได้เป็นอย่างดี</li> <li>- มีความสามารถดำเนินกิจกรรมที่สอดคล้องกับนโยบายรัฐฯ</li> </ul>	
<p><b>โอกาส (Opportunity)</b></p>	<p><b>อุปสรรค (Threats)</b></p>
<ul style="list-style-type: none"> <li>- พื้นฐานวัฒนธรรมประเพณีที่ตึงตัวของท้องถิ่น</li> <li>- องค์กร กลุ่มต่าง ๆ มีความเข้มแข็ง</li> <li>- มีทรัพยากรธรรมชาติที่เอื้อต่อการพัฒนาเป็นแหล่งท่องเที่ยวทำให้มีรายได้จากการท่องเที่ยว</li> <li>- ส่วนราชการหน่วยงานที่เกี่ยวข้องพร้อมสนับสนุน ด้านวิชาการและเงินทุน</li> <li>- ผู้นำมีความสามารถในเชิงประสานงาน / บูรณาการจัดการร่วมกับองค์กรอื่นๆทั้งภาครัฐ/ เอกชน</li> </ul>	<ul style="list-style-type: none"> <li>- ภัยธรรมชาติบางครั้งรุนแรงเกินกว่าที่คาดการณ์ไว้และไม่สามารถรับสถานการณ์ได้ทันท่วงที</li> <li>- ประชาชนบางส่วนไม่มีที่ดินหากินเป็นของตนเอง</li> <li>- มีภาระหนี้สินมากเกินไปและมี ความฟุ่มเฟือยเกินฐานะความเป็นอยู่ที่แท้จริง</li> <li>- ปัญหาความปลอดภัยในชีวิตและทรัพย์สินยังคงมีอยู่</li> <li>- เกิดปัญหาความไม่แน่นอนทางการเมืองและเศรษฐกิจ</li> <li>- ประชาชนบางส่วนยังขาดจิตสำนึกในการรับผิดชอบร่วมกันในการอนุรักษ์ทรัพยากรธรรมชาติและสิ่งแวดล้อม</li> </ul>

ด้านการบริหารจัดการในด้านผู้นำและโครงสร้างองค์กรเพื่อให้การนำแผนพัฒนาการท่องเที่ยวไปสู่การปฏิบัติ ชุมชนควรจัดตั้งคณะกรรมการขึ้นมาหนึ่งชุดเพื่อทำหน้าที่เป็นตัวแทนของคนในชุมชนในการขับเคลื่อนโครงการเพื่อวางแผนและประสานงานติดต่อระหว่างชุมชน องค์กรบริหารส่วนตำบลบ้านนา และหน่วยงานที่เกี่ยวข้อง

/นอกจาก...

นอกจากนี้ เพื่อให้ทุกกลุ่มได้เข้ามามีบทบาทและทำงานร่วมกันในการพัฒนาชุมชนของตนเอง คณะกรรมการชุดดังกล่าว ควรจัดตั้งด้วยระบบโควตา กล่าวคือ ให้แต่ละกลุ่มส่งตัวแทนที่มีความเหมาะสม เข้ามาทำงาน คณะกรรมการหมู่บ้าน ประกอบด้วยฝ่ายต่าง ๆ ดังนี้

ฝ่าย	หน้าที่และความรับผิดชอบ
๑. ฝ่ายประชาสัมพันธ์และการตลาด	- เชื่อมโยงกิจกรรมการท่องเที่ยวของประชาชนในชุมชน สื่อสารภายในชุมชนสร้างกิจกรรมการตลาดเพื่อดึงดูดนักท่องเที่ยว ติดต่oprสานงานกับหน่วยงานต่าง ๆ ทั้งรัฐและเอกชน
๒. ฝ่ายการเงินและบัญชี	- จัดทำระบบการเงินบัญชีรายรับ/รายจ่ายดูแลทรัพย์สินของคณะกรรมการ (ถ้ามี)
๓. ฝ่ายวิชาการ	- ศึกษาค้นคว้าและรวบรวมเรื่องราวต่างๆของชุมชนเพื่อนำมาเป็นข้อมูลด้านการท่องเที่ยวเก็บรวบรวมไว้อย่างเป็นระบบเพื่อให้มีการศึกษาและเผยแพร่ต่อไป
๔. ฝ่ายดูแลสถานที่บำรุงรักษาสิ่งแวดล้อมและปรับปรุงภูมิทัศน์	- บำรุงรักษาธรรมชาติและสิ่งแวดล้อมของชุมชนเอาไว้ปรับปรุงภูมิทัศน์สร้างซ่อมแซมปรับปรุงอาคารสถานที่ ห้องน้ำถนนระบบการบำบัดน้ำเสีย และประสานขอรับการช่วยเหลือจากหน่วยงานภายนอก
๕. ฝ่ายพัฒนาและควบคุมมาตรฐานสินค้า	- ออกแบบเส้นทางการท่องเที่ยวให้ครบวงจรนำเสนอรูปแบบการท่องเที่ยวและให้บริการนักท่องเที่ยวให้มีมาตรฐานและคงความเป็นอัตลักษณ์ของชุมชนเอาไว้
๖. ฝ่ายสาธารณสุข	- ให้ความรู้ด้านสุขศึกษาการปฐมพยาบาลเบื้องต้นด้านการประกอบอาหารการสาธารณสุขทั่วไปรณรงค์ให้คนในชุมชนใส่ใจเรื่องความสะอาด
๕. ฝ่ายทะเบียน	- พัฒนาระบบฐานข้อมูลด้านการท่องเที่ยวและการให้บริการในด้านต่างๆในชุมชนเช่นแหล่งท่องเที่ยว สถานประกอบการและผู้ประกอบการ
๖. ฝ่ายรักษาความปลอดภัย	- ดูแลความปลอดภัยภายในชุมชนเช่นการจัดเวรยามการป้องกันและบรรเทาสาธารณภัยรวบรวมข้อมูลและพัฒนาฐานข้อมูลอย่างเป็นระบบ
๗. ฝ่ายพัฒนาสังคม	- สร้างทัศนคติที่ดีของชุมชนและภาคีต่อการจัดการท่องเที่ยวระดับชุมชนประสานความเข้าใจการวางแผนและจัดทำโครงการพัฒนาชุมชนและขอความช่วยเหลือจากหน่วยราชการ

/นอกจาก...

นอกจากคณะกรรมการชุดดังกล่าวซึ่งมีหน้าที่ในการบริหารจัดการโครงการด้านการท่องเที่ยวโดยตรงแล้วยังมีกลุ่มบุคคลที่เกี่ยวข้องกับการสนับสนุนการท่องเที่ยวโดยอ้อมซึ่งจะช่วยสนับสนุนให้ชุมชนมีความเข้มแข็งยิ่งขึ้นในการดำเนินงานการท่องเที่ยวประกอบด้วยกลุ่มบุคคลดังนี้

ฝ่าย	หน้าที่และความรับผิดชอบ
๑. หน่วยงานที่สนับสนุนการท่องเที่ยวโดยตรง	- พัฒนาศักยภาพของคณะกรรมการฯคนในชุมชน ผู้ประกอบการและเจ้าบ้านที่ดี - เป็นพี่เลี้ยงและคอยสนับสนุนด้านองค์ความรู้
๒. องค์การบริหารส่วนตำบลบ้านนา	- สนับสนุนการทำงานของหมู่บ้าน
๓. โรงเรียน/ศูนย์พัฒนาเด็กเล็ก	- จัดโครงการฝึกอบรมมัคคุเทศก์ - สนับสนุนให้มีการสอนศิลปวัฒนธรรมพื้นบ้านในโรงเรียน
๔. วัด/มัสยิด	- เป็นศูนย์ประสานงานความร่วมมือระหว่างในชุมชน
๕. อปพร.	- ดูแลรักษาความปลอดภัยให้นักท่องเที่ยวและคนในชุมชนโดยเฉพาะช่วงเทศกาล วันหยุดยาว และสร้างความเชื่อมั่นด้านความปลอดภัยให้นักท่องเที่ยว
๖. ภาคเอกชนเช่นผู้ประกอบการร้านค้าที่พัก ร้านอาหารและธุรกิจอื่นๆ	- ลงทุนธุรกิจท่องเที่ยวและการให้บริการที่ได้มาตรฐานไม่เอาเปรียบผู้บริโภค

บทที่ ๔

แผนส่งเสริมการท่องเที่ยว

แผนส่งเสริมการท่องเที่ยวองค์การบริหารส่วนตำบลบ้านนา

อำเภอปะเหลียน จังหวัดตรัง

กิจกรรม	ระยะเวลา	สถานที่ดำเนินการ	หมายเหตุ
๑. ส่งเสริมการท่องเที่ยวหาดหอยปะหรือหอยตลับ	ตลอดทั้งปี	หมู่ที่ ๓ บ้านหินคอกควาย	
๒. งานประเพณีถือศีลกินเจ ศาลเจ้ากั๋ง ๑๐๘ - ๑๐๙ บ้านหินคอกควาย	เมษายน	ศาลเจ้ากั๋ง ๑๐๘- ๑๐๙ ณ หมู่บ้านหินคอกควาย	
๓. ขุดพบปืนใหญ่	เมษายน ๒๕๖๑	ณ องค์การบริหารส่วนตำบลบ้านนา	
๔. งานประเพณีถือศีลอด มัสยิด	มีนาคม	มัสยิดทั้งหมดของตำบลบ้านนา	
๕. งานประเพณีของชาวพุทธ	ตุลาคม	วัดธรรมนิมิต/วัดบ้านหินคอกควาย	
๖. แหล่งเรียนรู้ระบบนิเวศป่าชายเลน	ตลอดทั้งปี	หมู่ที่ ๓ ต.บ้านนา อ.ปะเหลียน จ.ตรัง	
๗. สวนน้ำแห่งแรกและแห่งเดียวในจังหวัดตรัง	ตลอดทั้งปี	พิกัด พันร้านอาหารฮานีส	
๘. ท่าเทียบเรือหินคอกควาย	ตลอดทั้งปี	หมู่ที่ ๓ ต.บ้านนา อ.ปะเหลียน จ.ตรัง	

การจัดทำแผนปฏิบัติการเพื่อส่งเสริมการท่องเที่ยวในพื้นที่ตำบลบ้านนา และร่วมเป็นเครือข่ายในการบริการนักท่องเที่ยว เสริมสร้างภาพลักษณ์เป็นเจ้าบ้านที่ดี โดยเฉพาะอย่างยิ่งการทำให้มีนักท่องเที่ยวเพิ่มขึ้นตลอดจน ประชาชนต้องมีรายได้เพิ่มมากขึ้นและตอบสนองความต้องการของนักท่องเที่ยวได้หลากหลาย อาทิ การผสมผสาน แหล่งท่องเที่ยวเชิงธรรมชาติ /เชิงเกษตร /และเชิงคุณภาพ ทำให้ตำบลบ้านนาสามารถต่อยอดไปสู่การพัฒนาการท่องเที่ยวยั่งยืน และเชื่อมั่นว่าพลังแห่งความร่วมมือของทุกภาคส่วนจะนำไปสู่การเปลี่ยนแปลงไปในทางที่ดี ที่สามารถทำให้ตำบลบ้านนาของเรามีการพัฒนาด้านการท่องเที่ยวเป็นไปอย่างต่อเนื่องและยั่งยืนตลอดไป